

(AB 21)

Mme ROYER Catherine (prop)
Mr et Mme HANUS Rémi (usuf)

(AB 306)

EHPAD Maison de retraite

(AB 189)

Mme ROYER Catherine (prop)
Mr et Mme HANUS Rémi (usuf)

(AB 22)

(AB 307)

Mr LITOLFF Xavier

(AB 190)

Mr et Mme ROYER Jean-Marc

Partie cédée par
Mme ROYER Catherine
à la Commune = 157 m²

Limite à définir en présence
du propriétaire riverain

Partie cédée par l'EHPAD à
la Commune = 73 m²

Ruelle
la
Caligne

Ruelle
la
Caligne

herbe

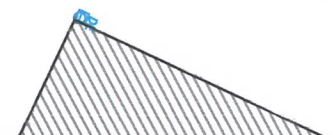

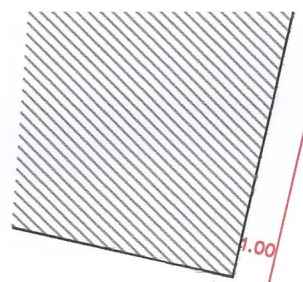

Piquet bois
(implanté le 01/06/12)

(retrouvée déplacée
le 09/11/17)

Borne OGE
(implantée le 01/06/12)

Borne OGE
(implantée le 01/06/12)
(retrouvée le 09/11/17)

(AB 303)



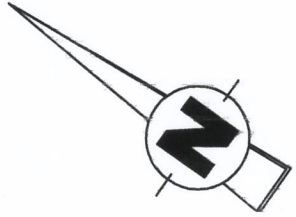
Commune de SAINT GERMAIN LA VILLE

Section AB


Lieudit: "Le Village Sud"

Grande Rue - Ruelle la Caligne

PROJET DE DIVISION



ECHELLE = 1/200



GÉOMÈTRE-EXPERT
CONSEILLER VALORISER GARANTIR

SELARL Cabinet VANNIER
Olivier VANNIER (N° ordre : 5713)

56, Rue du Faubourg Saint-Antoine
51000 CHALONS EN CHAMPAGNE

Téléphone : 03.26.65.17.27

Téléphone : 03-26-68-18-60

Site web : cabinet.vannier@wanadoo.fr

1689CALIGNE.dwg
Dressé le : 10/11/07

LEGENDE

- application graphique des limites cadastrales
- limite de propriété définie le
- limite de division
- grillage
- Bâtiment - mur

